





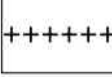










LEGENDA

- **AREE PUBBLICHE E/O DI INTERESE GENERALE**  
N.T.A. capo secondo
- **AREE RESIDENZIALI IN GENERE**  
N.T.A. capo terzo
- **AREE PER ATTIVITA' PRODUTTIVE E TURISTICO RICETTIVE**  
N.T.A. capo quarto
- **AREE PER ATTIVITA' AGRICOLE " E "**  
N.T.A. art. 50
- **AREE PER AGRICAMPEGGIO " E1 "**  
N.T.A. art. 50 bis
- **AREE FER (Fonti di Energia Rinnovabili)**  
N.T.A. art. 50 ter


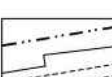
AREE INEDIFICABILI

- **Delimitazione delle zone di rispetto dei cimiteri**  
a norma del testo unico delle Leggi Sanitarie 27 luglio 1934 - N.T.A. art.63
- **Delimitazione delle zone di rispetto del potabilizzatore della rete idrica**  
a norma del D.P.R. 24 maggio 1988 n.236 - N.T.A. art. 64
- **Delimitazione delle zone di rispetto dei laghi artificiali, torrenti e rii**  
N.T.A. art.65
- **Principali zone boscate**  
N.T.A. art. 70
- **Aree a vincolo di salvaguardia ambientale**  
N.T.A. art. 72
- **Principali zone coltivate a vigneto**  
N.T.A. art. 76
- **Zone percorse dal fuoco**  
N.T.A. art. 77


DELIMITAZIONE AREE A VINCOLO ARCHEOLOGICO

- **DELIMITAZIONE AREE A VINCOLO ARCHEOLOGICO**  
N.T.A. art. 66
- **AREE A VINCOLO IDROGEOLOGICO**  
a norma della Legge 30 dicembre 1923 n.3267 e della L.R. 9 agosto 1989 n.45  
N.T.A. art. 67

AREE PER LA VIABILITA' E RELATIVE FASCE DI RISPETTO

- **AREE PER LA VIABILITA' E RELATIVE FASCE DI RISPETTO**  
a norma del D.L. 30 aprile 1992 n.285 - N.T.A. art. 68
- **AREE FERROVIARIE E RELATIVE FASCE DI RISPETTO**  
N.T.A. art. 69

DELIMITAZIONE AREE A VINCOLO PAESAGGISTICO

- **DELIMITAZIONE AREE A VINCOLO PAESAGGISTICO**  
a norma del D.Lgs. 22 gennaio 2004 n.42-N.T.A. art. 73
- **AREE ED EDIFICI A VINCOLO STORICO-MONUMENTALE**  
a norma del D. Lgs 22 gennaio 2004 n.42 - N.T.A. art.74

DELIMITAZIONE CENTRO URBANO

- **DELIMITAZIONE CENTRO URBANO**

Provincia di Alessandria

Regione Piemonte

COMUNE DI ROCCA GRIMALDA

P.R.G.I. 2006

**VARIANTE PARZIALE**  
**AL PIANO REGOLATORE GENERALE – LUGLIO 2015**  
ai sensi del comma 5 dell’art.17 della L.R. 56/77 e s.m.i.  
Approvato dalla Giunta Regionale con deliberazione n.14-8538 del 07/04/2008  
Variante parziale ex art.17- 7° c. L.R.56/77 e s.m.i. – Delibera C.C. n.33 del 28/9/2009  
Variante parziale ex art.17-7°c. L.R.56/77 e s.m.i. – Delibera C.C. n.28 del 30/11/2012

PROGETTO DEFINITIVO

VERIFICA DI ASSOGGETTABILITA’ ALLA V.A.S. (DELIBERA GIUNTA COMUNALE N.62 DEL 21/12/2015)

PROGETTO PRELIMINARE  
ADOTTATO  
dal Consiglio Comunale con deliberazione n. 15 in data 27/04/2016  
PARERE FAVOREVOLE DI COMPATIBILITA’  
deliberazione Giunta Provinciale n.95 del 06/07/2016

PROGETTO DEFINITIVO  
ADOTTATO  
dal Consiglio Comunale con deliberazione n. \_\_\_\_ in data \_\_\_\_\_

3- PLANIMETRIA DELL’ASSETTO  
INSEDIATIVO, VIABILITA’ E  
VINCOLI

(Scala 1:5000)

IL SINDACO  
(GLANCARLO SUBBRERO)

IL SEGRETARIO  
(AVV. GIAN CARLO RAPETTI)

IL RESPONSABILE DEL PROCEDIMENTO  
(GEOM. PAOLA GUINERI)

Ovada, luglio 2016

arch. Andrea Gandino – studio LAGA  
via Sant’Antonio n.39 – Ovada – telef.0143-86177-8 – e-mail [info@studiolaga.191.it](mailto:info@studiolaga.191.it)